Pik = 0+350,00
Skala 1:100/100

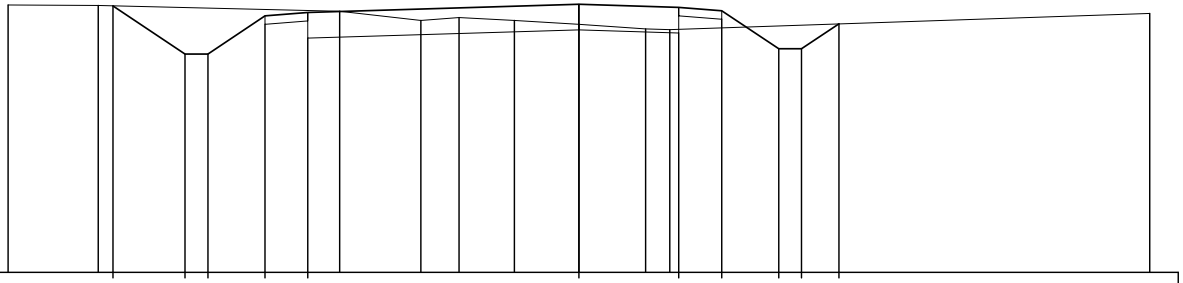

P.P. = 238,00

RZĘDNE PROJ.			242,66	241,82	241,82	242,49	242,55					242,69			242,64	242,58	241,91	241,91	242,35	
RZĘDNE KONS.						242,34	242,40 242,10					242,24			242,19 242,49	242,43				
RZĘDNE TEREN	242,68	242,67						242,57	242,41	242,46	242,41	242,34	242,26	242,25						242,53
ODLEGŁOŚCI	-10,00	-8,42	-8,16	-6,90	-6,50	-5,50	-4,75	-4,19	-2,77	-2,10	-1,13	0,00	1,17	1,59	1,75	2,50	3,50	3,90	4,55	10,00

Pik = 0+375,00
Skala 1:100/100

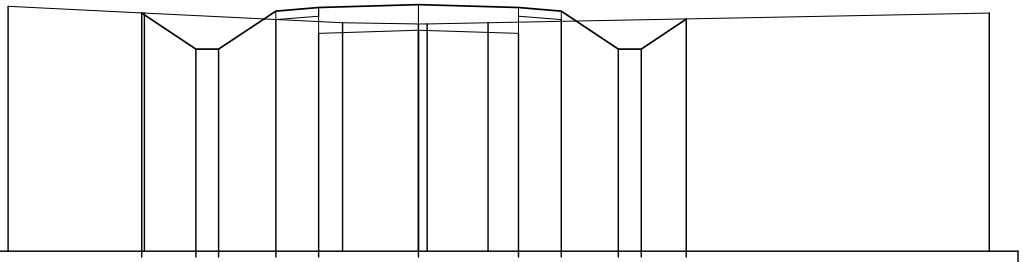

P.P. = 238,00

RZĘDNE PROJ.		242,17		241,54	241,54	242,21	242,27		242,32			242,27	242,21	241,54	241,54	242,07	
RZĘDNE KONS.						242,06	242,12 241,82		241,87			241,82 242,12	242,06				
RZĘDNE TEREN	242,29		242,17					242,00	241,98	241,98	242,00						242,17
ODLEGŁOŚCI	-7,19	-4,85	-4,80	-3,90	-3,50	-2,50	-1,75	-1,33	0,00	0,15	1,22	1,75	2,50	3,50	3,90	4,69	10,00

Pik = 0+400,00
Skala 1:100/100

P.P. = 238,00

RZĘDNE PROJ.
RZĘDNE KONS.
RZĘDNE TEREN
ODLEGŁOŚCI

Pik = 0+425,00
Skala 1:100/100

P.P. = 237,00

RZĘDNE PROJ.
RZĘDNE KONS.
RZĘDNE TEREN
ODLEGŁOŚCI

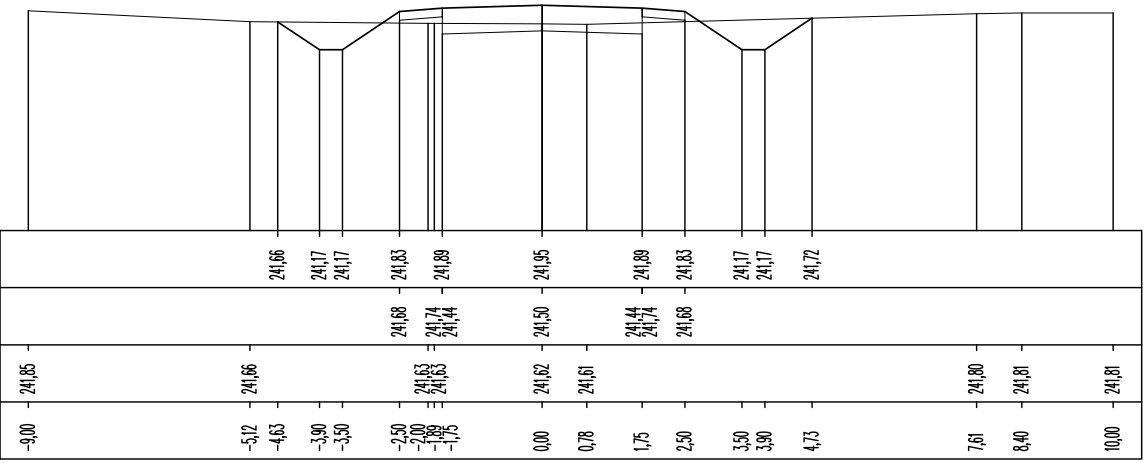
241,66 241,17 241,17 241,83 241,89 241,95 241,89 241,83 241,17 241,17 241,72
241,68 241,74 241,44 241,50 241,44 241,74 241,68
241,85 241,66 241,63 241,63 241,62 241,61 241,80 241,81 241,81
-9,00 -5,12 -4,63 -3,90 -3,50 -2,50 -2,00 -1,89 -1,75 0,00 0,78 1,75 2,50 3,50 3,90 4,73 7,61 8,40 10,00

Pik = 0+450,00
Skala 1:100/100

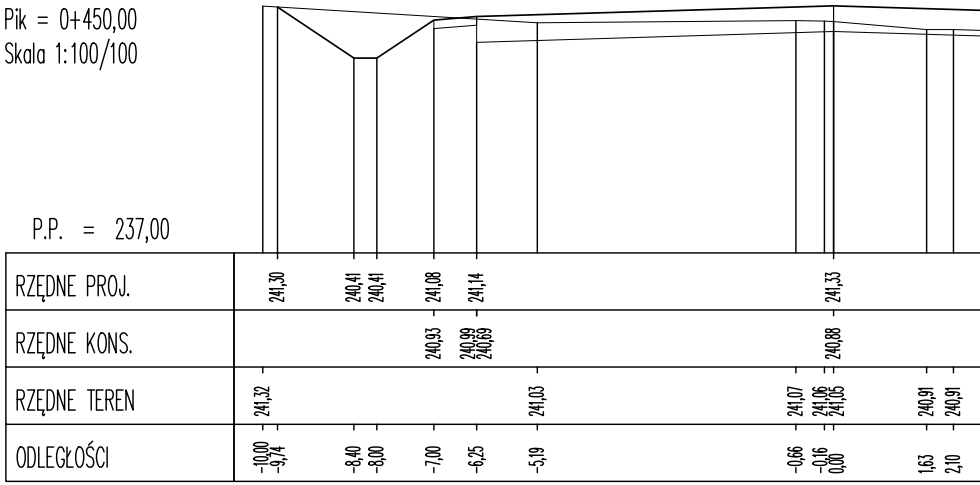
P.P. = 237,00
RZĘDNE PROJ.
241,30 240,41 240,41 241,08 241,14 241,33
RZĘDNE KONS.
240,93 240,99 240,69 240,88
RZĘDNE TEREN
241,32 241,03 241,07 241,06 241,05 240,91 240,91
ODLEGŁOŚCI
-10,00 -9,74 -8,40 -8,00 -7,00 -6,25 -5,19 -0,66 -0,16 0,00 1,63 2,10

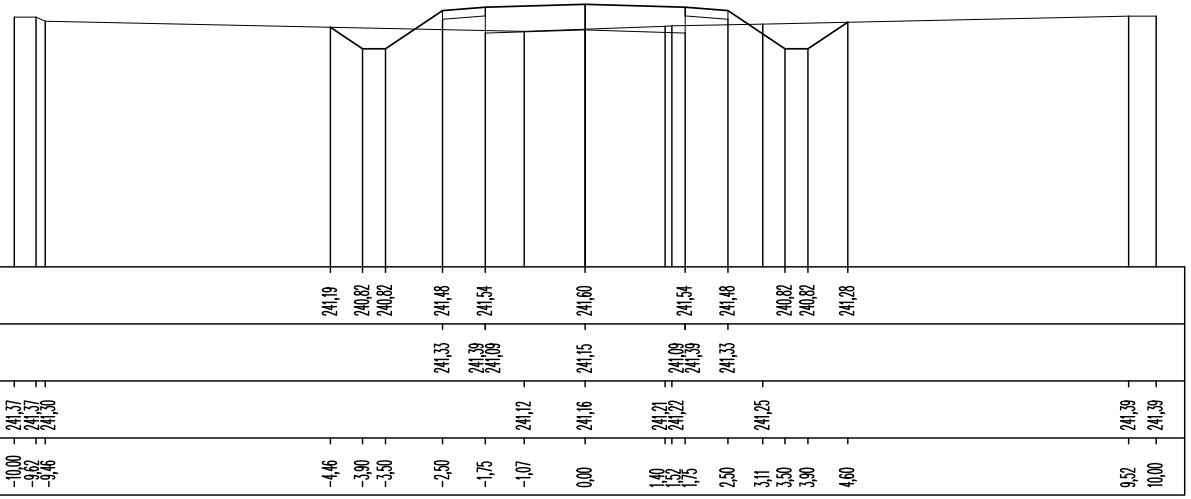
241,19 240,82 240,82 241,48 241,54 241,60 241,54 241,48 240,82 240,82 241,28
241,33 241,39 241,09 241,15 241,09 241,39 241,33
241,37 241,37 241,30 241,12 241,16 241,21 241,22 241,25 241,39 241,39
-10,00 -9,62 -9,46 -4,46 -3,90 -3,50 -2,50 -1,75 -1,07 0,00 1,40 1,52 1,75 2,50 3,11 3,50 3,90 4,60 9,52 10,00

Pik = 0+475,00
Skala 1:100/100

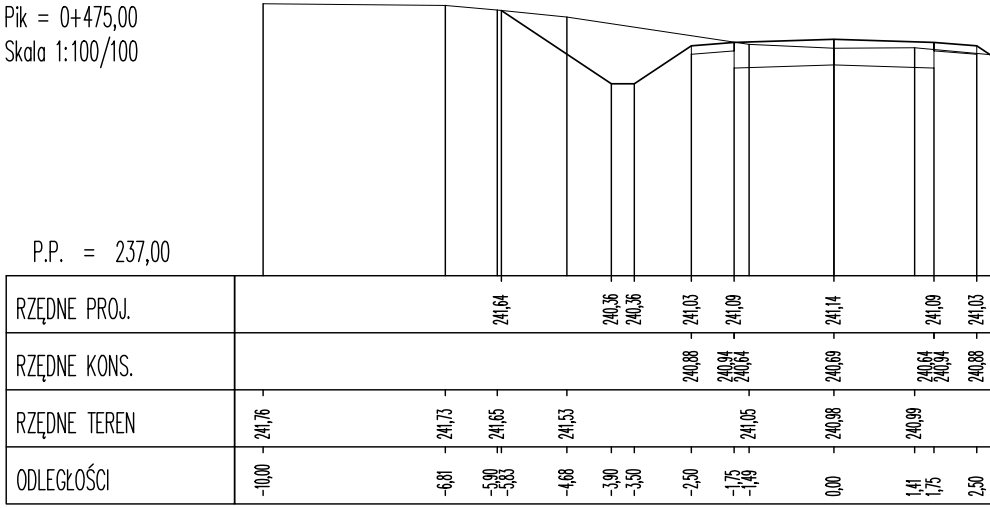
P.P. = 237,00
RZĘDNE PROJ.
241,64 240,36 240,36 241,03 241,09 241,14 241,09 241,03
RZĘDNE KONS.
240,88 240,94 240,64 240,69 240,64 240,94 240,88
RZĘDNE TEREN
241,76 241,73 241,65 241,53 241,05 240,98 240,99
ODLEGŁOŚCI
-10,00 -6,81 -5,90 -5,83 -4,68 -3,90 -3,50 -2,50 -1,75 -1,49 0,00 1,41 1,75 2,50

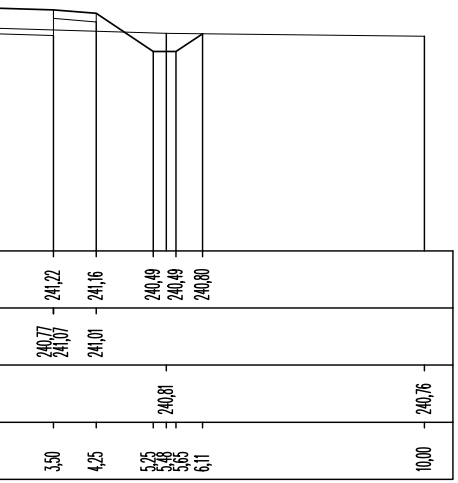
241,22
241,16
240,49
240,49
240,80
240,77
241,07
241,01
240,81
240,76
3,50
4,25
5,25
5,48
5,65
6,11
10,00

Pik = 0+500,00
Skala 1:100/100

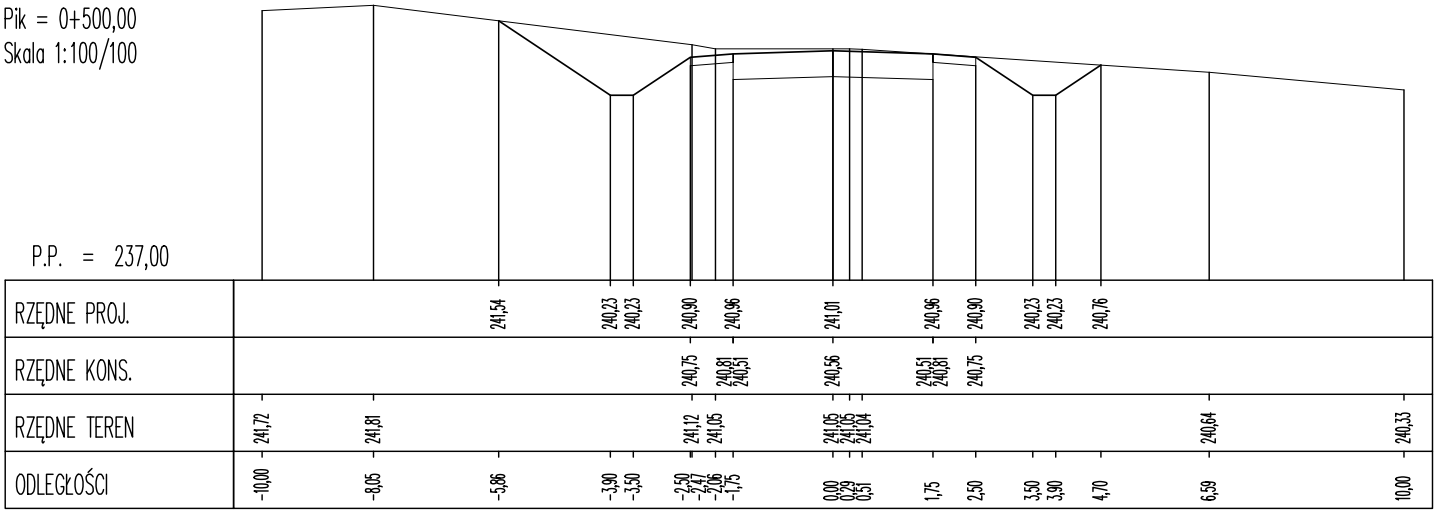
P.P. = 237,00
RZĘDNE PROJ.
241,54
240,23
240,23
240,90
240,96
241,01
240,96
240,90
240,23
240,23
240,76
RZĘDNE KONS.
240,75
240,81
240,51
240,56
240,51
240,81
240,75
RZĘDNE TEREN
241,72
241,81
241,12
241,05
241,05
241,05
241,04
240,64
240,33
ODLEGŁOŚCI
-10,00
-8,05
-5,86
-3,90
-3,50
-2,50
-2,47
-2,06
-1,75
0,00
0,29
0,51
1,75
2,50
3,50
3,90
4,70
6,59
10,00

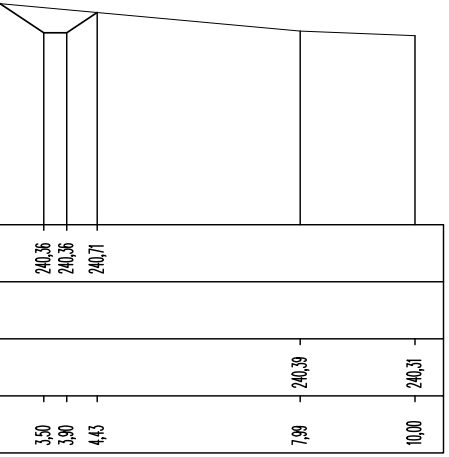
240,36
240,36
240,71
240,39
240,31
3,50
3,90
4,43
7,99
10,00

Pik = 0+525,00
Skala 1:100/100

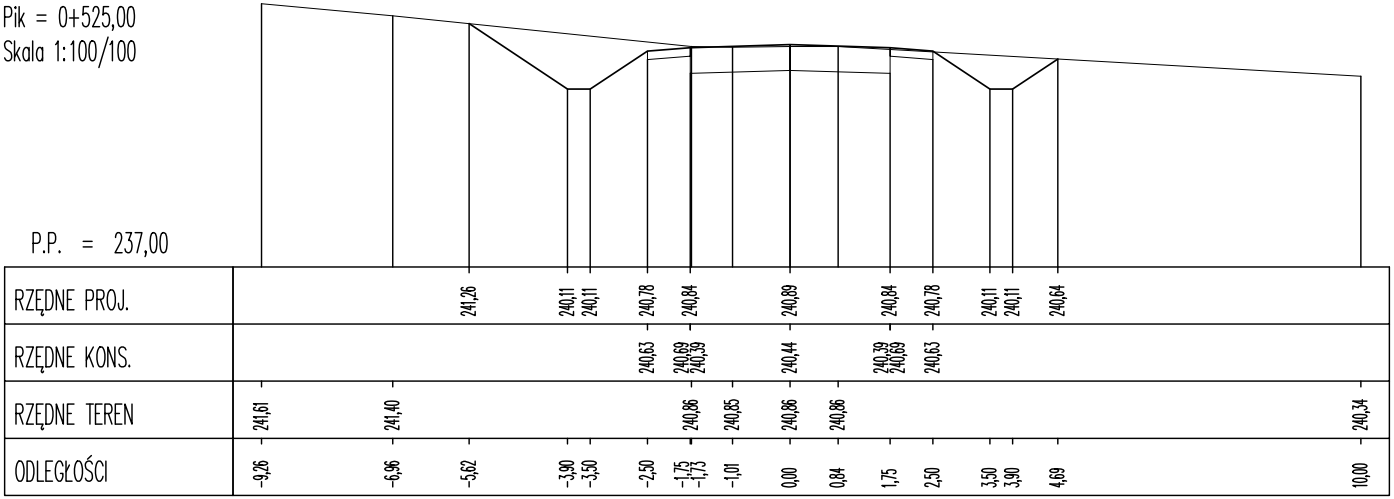
P.P. = 237,00
RZĘDNE PROJ.
241,26
240,11
240,11
240,78
240,84
240,89
240,84
240,78
240,11
240,11
240,64
RZĘDNE KONS.
240,63
240,69
240,39
240,44
240,39
240,69
240,63
RZĘDNE TEREN
241,61
241,40
240,86
240,85
240,86
240,86
240,34
ODLEGŁOŚCI
-9,26
-6,96
-5,62
-3,90
-3,50
-2,50
-1,75
-1,73
-1,01
0,00
0,84
1,75
2,50
3,50
3,90
4,69
10,00

Pik = 0+550,00
Skala 1:100/100

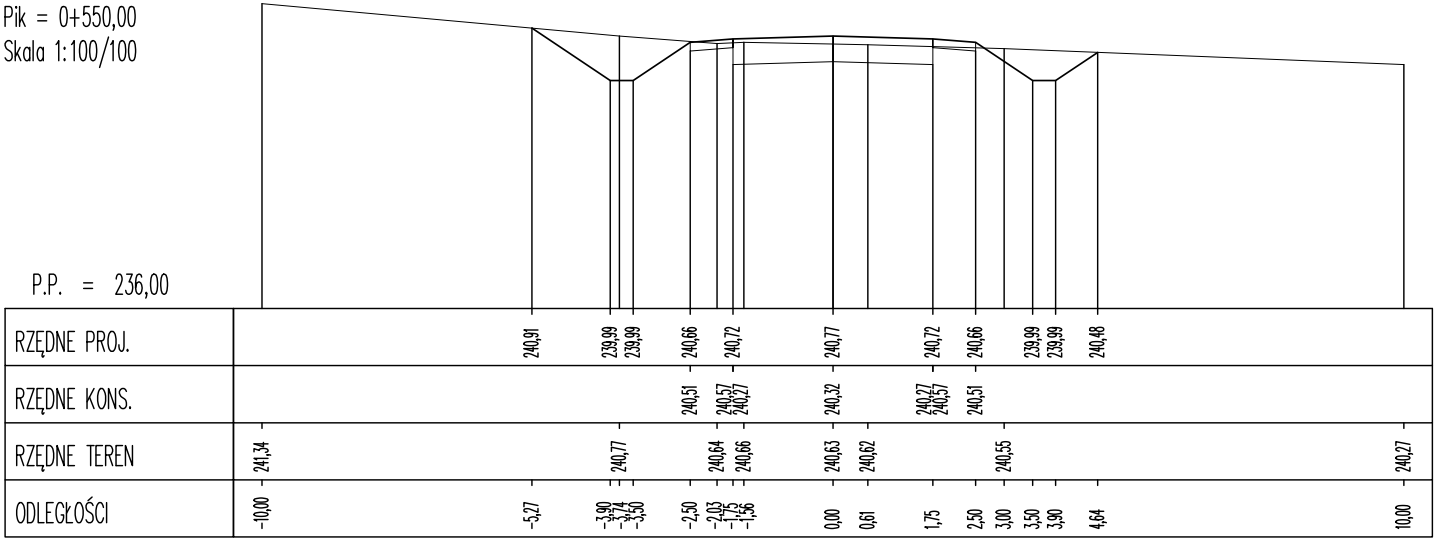
P.P. = 236,00
RZĘDNE PROJ.
240,91
239,99
239,99
240,66
240,72
240,77
240,72
240,66
239,99
239,99
240,48
RZĘDNE KONS.
240,51
240,57
240,27
240,32
240,27
240,57
240,51
RZĘDNE TEREN
241,34
240,77
240,64
240,66
240,63
240,62
240,55
240,27
ODLEGŁOŚCI
-10,00
-5,27
-3,90
-3,74
-3,50
-2,50
-2,03
-1,75
-1,56
0,00
0,61
1,75
2,50
3,00
3,50
3,90
4,64
10,00

Pik = 0+575,00
Skala 1:100/100

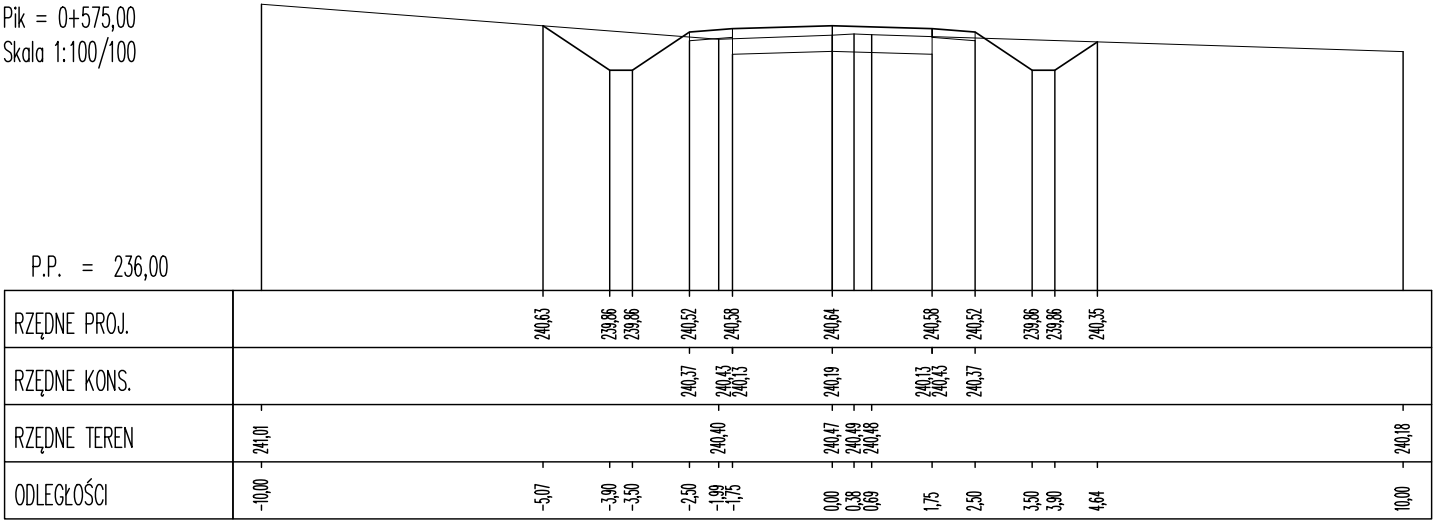
P.P. = 236,00
RZĘDNE PROJ.
240,63
239,86
239,86
240,52
240,58
240,64
240,58
240,52
239,86
239,86
240,35
RZĘDNE KONS.
240,37
240,43
240,13
240,19
240,13
240,43
240,37
RZĘDNE TEREN
241,01
240,40
240,47
240,49
240,48
240,18
ODLEGŁOŚCI
-10,00
-5,07
-3,90
-3,50
-2,50
-1,99
-1,75
0,00
0,38
0,69
1,75
2,50
3,50
3,90
4,64
10,00

Pik = 0+600,00
Skala 1:100/100

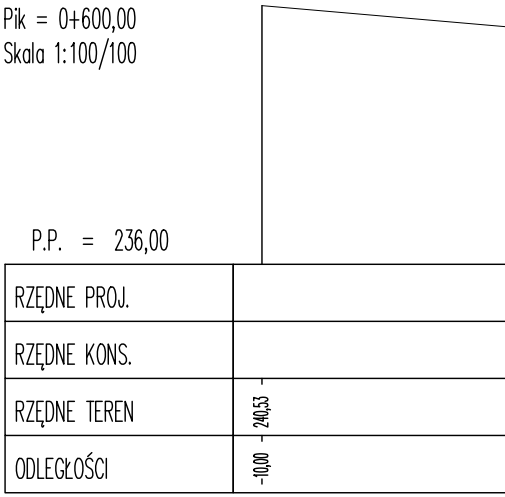
P.P. = 236,00
RZĘDNE PROJ.
RZĘDNE KONS.
RZĘDNE TEREN
240,53
ODLEGŁOŚCI
-10,00

Pik = 0+625,00
Skala 1:100/100

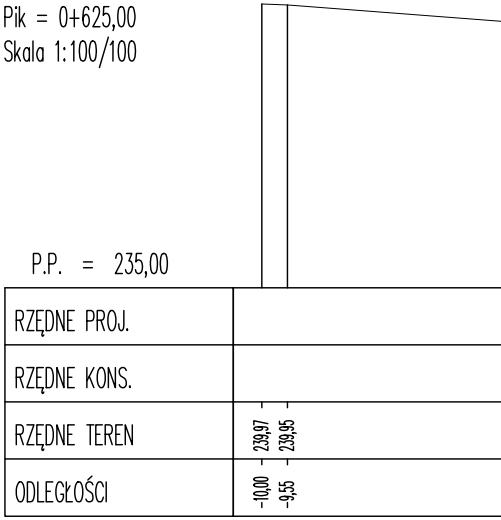
P.P. = 235,00
RZĘDNE PROJ.
RZĘDNE KONS.
RZĘDNE TEREN
239,97
239,95
ODLEGŁOŚCI
-10,00
-9,55

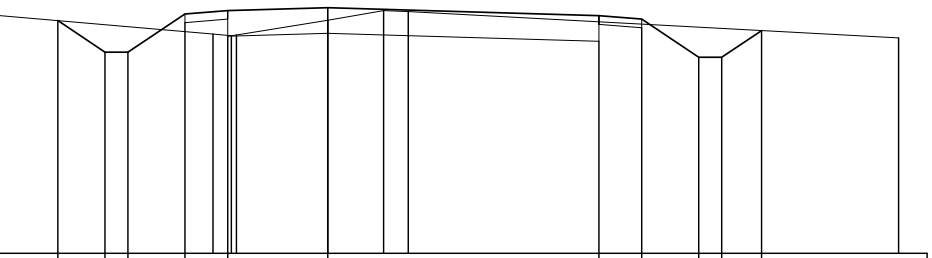

240,07	239,52	239,52	240,19		240,25			240,30			240,16	240,10	239,43	239,43	239,90	
			240,04		240,10 239,80			239,85			239,71 240,01	239,95				
				239,84		239,81	239,82	240,08	240,25	240,23						239,77
-4,73	-3,90	-3,50	-2,50	-2,01	-1,75	-1,69	-1,60	0,00	0,98	1,41	4,75	5,50	6,50	6,90	7,60	10,00

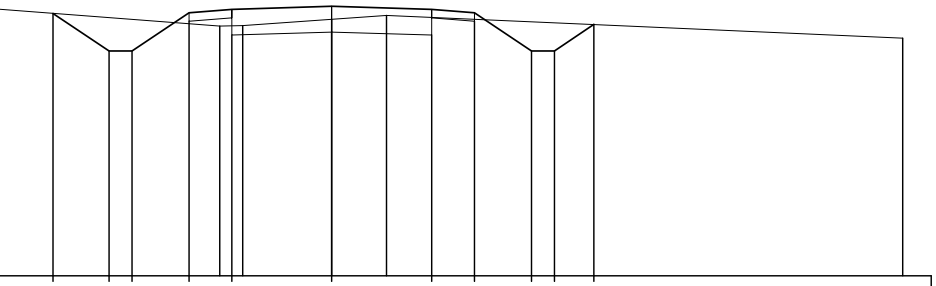

239,59	238,94	238,94	239,60		239,66		239,72		239,66	239,60	238,94	238,94	239,40	
			239,45		239,51 239,21		239,27		239,21 239,51	239,45				
				239,37		239,38	239,49	239,56						239,16
-4,88	-3,90	-3,50	-2,50	-1,96	-1,75	-1,56	0,00	0,96	1,75	2,50	3,50	3,90	4,59	10,00

Pik = 0+650,00
Skala 1:100/100

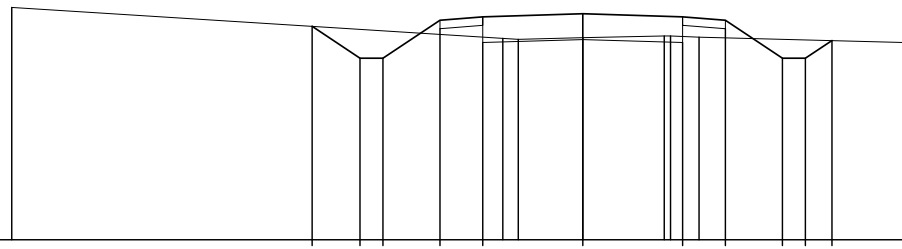

P.P. = 235,00

RZĘDNE PROJ.		238,74	238,18	238,18	238,85	238,91			238,96			238,91		238,85	238,18	238,18	238,49
RZĘDNE KONS.					238,70	238,76 238,46			238,51			238,46 238,76		238,70			
RZĘDNE TEREN	239,07						238,53	238,51	238,54	238,57	238,57		238,55				
ODLEGŁOŚCI	-10,00	-4,74	-3,90	-3,50	-2,50	-1,75	-1,40	-1,13	0,00	1,43	1,54	1,75	2,04	2,50	3,50	3,90	4,36

Pik = 0+675,00
Skala 1:100/100

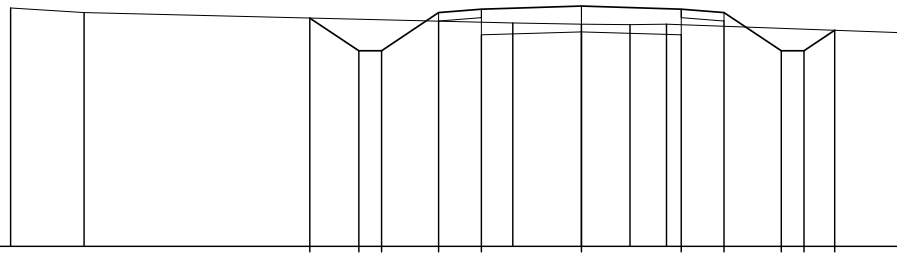

P.P. = 234,00

RZĘDNE PROJ.			238,00	237,42	237,42	238,09	238,15		238,20			238,15	238,09	237,42	237,42	237,78
RZĘDNE KONS.						237,94	238,00 237,70		237,75			237,70 238,00	237,94			
RZĘDNE TEREN	238,17	238,09						237,91	237,89	237,88	237,89					
ODLEGŁOŚCI	-10,00	-8,71	-4,76	-3,90	-3,50	-2,50	-1,75	-1,20	0,00	0,85	1,49	1,75	2,50	3,50	3,90	4,44





USŁUGI PROJEKTOWE
WIELOBRANŻOWE

Jednostka projektowa:
F.C Usługi Projektowe
Wielobranżowe-
Franiszek Czerwiński
ul.Wałowa 8
48-210 Biała
tel. 791-283-239
email:
uslugiprojektowe09@gmail.com

Inwestor:
Państwowe Gospodarstwo Leśne
Lasy Państwowe Nadleśnictwo Prudnik
ul. Dąbrowskiego 34, 48-200 Prudnik

Nazwa zadania:
Budowa drogi
w leśnictwie Szklary
kompleks Rogów oddz. 3-12

Zespół projektowy:		nr uprawnień	data	podpis
drogowiec:	mgr inż. Franciszek Czerwiński	OPL/1837/PWBD/20	XII 2022	

Przedmiot rysunku:	stadium:	skala:	nr rysunku:
PRZEKROJE CHARAKTERYSTYCZNE NR 2	PROJEKT TECHN.	1:100	4